

**「 VEC®**

**– publicidad –**

**TOR,」**

# Vector Publicidad Catálogo

Vector Publicidad es una solución integral que consolida decenas de ubicaciones y vistas para potenciar el alcance de las estrategias de marketing de nuestros aliados.



## Llega más lejos

---

Contamos con más de 30 años de experiencia posicionando productos y servicios al centro y frente de la mirada de las audiencias, de la forma más óptima posible, eficientando el crecimiento en puntos de gran afluencia en una diversidad de zonas de acuerdo a las necesidades publicitarias de cada uno de nuestros clientes.

Impactamos los múltiples mercados y segmentos necesarios para que tu empresa se luzca ante su público objetivo.

## Ubicaciones estratégicamente seleccionadas

---

Nos encontramos donde tu público puede verte. Estamos esparcidos en puntos clave en **Yucatán, Ciudad de México y Veracruz.**

## Nuestra Historia

---

En Vector Publicidad, hemos escrito una historia de más de 30 años que nos ha llevado a hacer grandes impactos en todo el país, de Acapulco a Zamora, de Baja California a Chiapas, con más de 400 ubicaciones distintas seleccionadas estratégicamente para llegar siempre más lejos.

Nuestra operación se centra en generar una oferta de valor integral para nuestros socios comerciales así como colaboradores, quienes nos ayudan a cumplir este objetivo.

Excedemos las expectativas de nuestros clientes y fomentamos el crecimiento de nuestros aliados a través de inmuebles que responden a una multitud de necesidades, desde espacios corporativos innovadores hasta plazas comerciales con experiencia integral, pasando por ubicaciones publicitarias y rentas residenciales.



# Cientes y aliados

Nuestras décadas de experiencia nos han permitido colaborar con cientos de marcas, empresas e instituciones de renombre, entre las que contamos:









# Megapantalla Qubo

Conoce la megapantalla más grande del sureste en la Avenida Pérez Ponce – Calle 50 de Mérida, Yucatán.

Gran cercanía a Paseo de Montejo, la avenida más importante de Mérida y una de sus principales vías de tránsito, conectando a toda la zona Centro y Norte de la ciudad. Con sus dos vistas y ubicación estratégica, es imposible no ver el Qubo.

- Afluencia vehicular de 84,000 a 132,000
- 99 m<sup>2</sup> para apantallar a tu público
- Intersección de dos importantes avenidas céntricas
- Ofrecemos paquetes de 10 y 50 segundos


**10** Repeticiones  
por hora

**180** Repeticiones  
por día

**5400** Repeticiones  
por mes












# Estructuras en Yucatán

Haz que tu marca llegue más lejos en una diversidad de ubicaciones en la ciudad de Mérida, ideales para alcanzar tu mercado meta.










## MER-01

-  Medidas: 12.90 X 3.60
-  Dirección: Circuito Colonias entre calle 6-A 91, Col. Felipe Carrillo Puerto
-  Impactos: 60,000-96,000 vehículos al día
-  Iluminación: Sí
-  Vista: Una vista / Sur








## MER-02

-  Medidas: 7.00 X 2.85
-  Dirección: Calle 21 y 23, Circuito Colonias, Col. María Luisa frente Sec. Tec
-  Impactos: 48,000-84,000 vehículos al día
-  Iluminación: Pública
-  Vista: Una vista / Oriente










## MER-03

-  Medidas: 5.50 X 3.60
-  Dirección: Calle 22 No. 79 x 17, Col. México Oriente
-  Impactos: 60,000-96,000 vehículos al día
-  Iluminación: Pública
-  Vista: Natural / Norte








## MER-04

-  Medidas: 5.50 X 3.60
-  Dirección: Calle 22 No, 79 x 17, Col. México Oriente
-  Impactos: 60,000-96,000 vehículos al día
-  Iluminación: Pública
-  Vista: Cruzada / Sur










## MER-06

-  Medidas: 12.90 X 6.60
-  Dirección: Calle 60 x 17, Col. Chuburná de Hidalgo
-  Impactos: 84,000-120,000 vehículos al día
-  Iluminación: Sí
-  Vista: Natural una vista / Norte








## MER-07

-  Medidas: 6.00 X 4.00
-  Dirección: Calle 60 x 17 A, Col. Chuburná de Hidalgo
-  Impactos: 84,000-120,000 vehículos al día
-  Iluminación: Sí
-  Vista: Natural una vista / Norte










## MER-18

-  Medidas: 12.00 X 4.00
-  Dirección: Calle 3, lote 273 Xcumpich, a un costado de Liverpool
-  Impactos: 96,000-120,000 vehículos al día
-  Iluminación: Pública
-  Vista: Natural / Este-Oeste





## MER-19

-  Medidas: 12.00 X 4.00
-  Dirección: Calle 3, lote 273 Xcumpich, a un costado de Liverpool
-  Impactos: 96,000-120,000 vehículos al día
-  Iluminación: Sí
-  Vista: Cruzada / Oeste-Este





## MER-23

-  Medidas: 12.10 X 4.00
-  Dirección: Periférico Poniente km 36.6, Por Carretera a Dzityá
-  Impactos: 84,000-120,000 vehículos al día
-  Iluminación: Sí
-  Vista: Natural / Norte-Sur








## MER-24

-  Medidas: 12.10 X 4.00
-  Dirección: Periférico Poniente km 36.6, Por Carretera a Dzityá
-  Impactos: 84,000-132,000 vehículos al día
-  Iluminación: Sí
-  Vista: Cruzada / Norte-Sur










## MER-25

-  Medidas: 6.00 X 6.00
-  Dirección: Calle 9 No. 276, fraccionamiento San Carlos, Glorieta Monumento a las Haciendas, Altabrisa
-  Impactos: 84,000-132,000 vehículos al día
-  Iluminación: Pública
-  Vista: Natural








## MER-26

-  Medidas: 6.00 X 6.00
-  Calle 9 No. 276, fraccionamiento San Carlos, glorieta Monumento a las Haciendas, Altabrisa
-  Impactos: 84,000-132,000 vehículos al día
-  Iluminación: Pública
-  Vista: Natural










## MER-27

-  Medidas: 7.00 X 7.00
-  Dirección: Prolongación Montejito, No. 109 y 110 x calle 28 y 30
-  Impactos: 120,000-144,000 vehículos al día
-  Iluminación: Pública
-  Vista: Natural








## MER-28

-  Medidas: 7.00 X 7.00
-  Dirección: Prolongación Montejito, No. 109 y 110 x calle 28 y 30
-  Impactos: 120,000-144,000 vehículos al día
-  Iluminación: Pública
-  Vista: Cruzada










## MER-29

-  Medidas: 7.00 X 7.00
-  Dirección: Calle 65 No. 664 x 86, Col. Centro, cerca del zoológico Centenario
-  Impactos: 84,000-108,000 vehículos al día
-  Iluminación: Pública
-  Vista: Natural








## MER-30

-  Medidas: 7.00 X 7.00
-  Dirección: Calle 65 No. 664 x 86, Col. Centro cerca del zoológico Centenario
-  Impactos: 84,000-108,000 vehículos al día
-  Iluminación: Pública
-  Vista: Cruzada






## MER-31

-  Dirección: 6.00 X 5.90
-  Dirección: Calle 7, Av. Alemán, No. 49 x 4 y 6, Col. Felipe Carrillo Puerto
-  Impactos: 60,000–96,000 vehículos al día
-  Iluminación: Pública
-  Vista: Natural










# Estructuras unipolares en Yucatán

Posiciona lo que quieras en puntos clave del periférico y las carreteras que rodean a Mérida, con estructuras de gran tamaño y volumen de tránsito.










## MER-08

-  Medidas: 12.90 X 6.20
-  Dirección: Mérida – Valladolid Calle 1, Polígono San Pedro, 97370 Kanasín, Yuc., México
-  Impactos: 60,000–96,000 vehículos al día
-  Iluminación: Pública
-  Vista: Natural / Poniente








## MER-09

-  Medidas: 12.90 X 6.20
-  Dirección: Cancún – Mérida y Calle 1, Polígono San Pedro, 97370 Kanasín, Yuc., México
-  Impactos: 60,000–96,000 vehículos al día
-  Iluminación: Pública
-  Vista: Cruzada / Oriente











## MER-10

-  Medidas: 12.90 X 4.00
-  Dirección: Calle 12 x 47, Col. Melchor Ocampo  
Periférico Oriente
-  Impactos: 48,000–96,000 vehículos al día
-  Iluminación: Sí
-  Vista: Natural / Sur-Norte










## MER-12

-  Medidas: 13.00 X 4.20
-  Dirección: Calle 50 x 79, Carretera Mérida-Progreso, km 9.5, frente a la Hyundai
-  Impactos: 96,000-144,000 vehículos al día
-  Iluminación: Sí
-  Vista: Natural / Sur-Norte








## MER-13

-  Medidas: 13.00 X 4.20
-  Dirección: Calle 50 x 79 Carretera Mérida-Progreso, km 9.5 Frente a la Hyundai
-  Impactos: 84,000-120,000 vehículos al día
-  Iluminación: Sí
-  Vista: Cruzada / Norte-Sur










## MER-34


-  Medidas: 9.00 X 6.00
-  Dirección: Periférico Zona Industrial Col. Chuburna de Hidalgo (A un costado de Distribuidora Agroquímica)
-  Impactos: 72,000-96,000 vehículos al día
-  Iluminación: Pública
-  Vista: Natural



## MER-35

-  Medidas: 9.00 X 6.00
-  Dirección: Periférico Zona Industrial Col. Chuburna de Hidalgo (A un costado de Distribuidora Agroquímica)
-  Impactos: 72,000-96,000 vehículos al día
-  Iluminación: Pública
-  Vista: Cruzada









# Estructuras en Puebla

Captura cientos de miles de miradas en la autopista que une Ciudad de México con Veracruz.








## AUT-003

-  Medidas: 12.90 X 7.20
-  Dirección: km 133 Autopista México-Córdoba en Santa María Xonacatepec, Puebla
-  Impactos: 84,000-120,000 vehículos al día
-  Iluminación: Sí







## AUT-004

-  Medidas: 12.90 X 7.20
-  Dirección: km 138 Autopista México-Córdoba en Champa, Puebla
-  Impactos: 84,000-120,000 vehículos al día
-  Iluminación: Sí









## AUT-005


-  Medidas: 12.90 X 7.20
-  Dirección: km 221 Autopista México-Córdoba en La Esperanza, Puebla
-  Impactos: 84,000-120,000 vehículos al día
-  Iluminación: Sí



## AUT-006

-  Medidas: 12.90 X 7.20
-  Dirección: km 217.5 Autopista México-Córdoba en La Esperanza, Puebla
-  Impactos: 84,000-120,000 vehículos al día
-  Iluminación: Sí

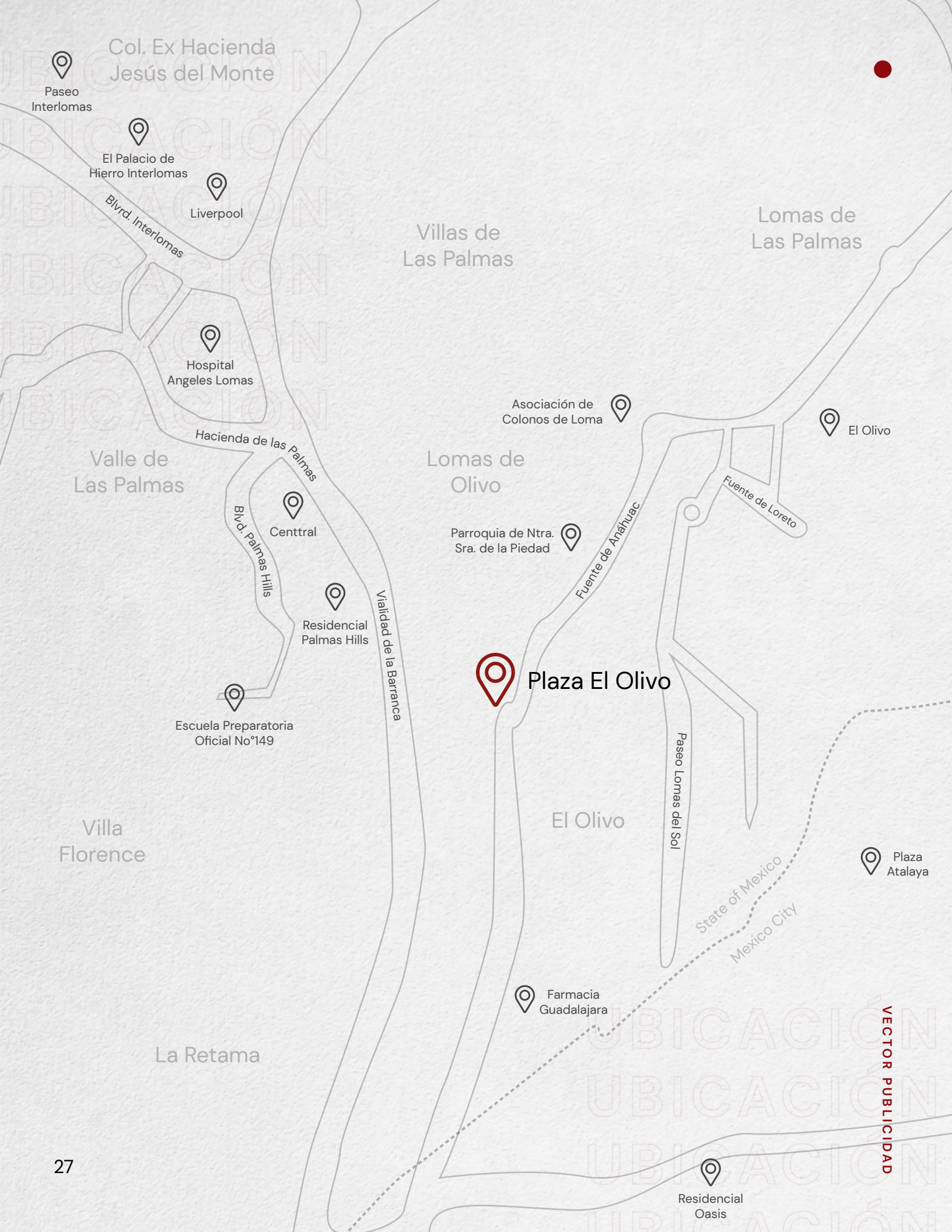




# Estructuras en Ciudad de México

Posiciona tu marca en un punto estratégico en las dos pantallas y espacios para anuncios en la Plaza el Olivo en la Ciudad de México, entre fabulosos locales comerciales ubicados estratégicamente en el punto que conecta Bosques de las Lomas e Interlomas.





Col. Ex Hacienda  
Jesús del Monte

Paseo  
Interlomas

El Palacio de  
Hierro Interlomas

Liverpool

Blvrd. Interlomas

Hospital  
Angeles Lomas

Valle de  
Las Palmas

Hacienda de las Palmas

Central

Residencial  
Palmas Hills

Escuela Preparatoria  
Oficial No°149

Villa  
Florence

La Retama

Villas de  
Las Palmas

Lomas de  
Las Palmas

Asociación de  
Colonos de Loma

Lomas de  
Olivo

Parroquia de Ntra.  
Sra. de la Piedad

El Olivo

Fuente de Loreto

Fuente de Anahuac

Plaza El Olivo

El Olivo

Paseo Lomas del Sol

Plaza  
Atalaya

State of Mexico  
Mexico City

Farmacia  
Guadalajara

Residencial  
Oasis

VECTOR PUBLICIDAD





**PO01**

Medidas: 2.92 X 7.89

**AFO01**

Medidas: 6.06 X 12.14


**PO02**

Medidas: 2.40 X 5.50

**AFO02**

Medidas: 7.33 X 7.87





# Estructuras en **Vector** **Plaza**

Contamos con 3 diferentes formatos de banner con diferentes medidas y ubicaciones dentro del autolavado y gasolinera PEMEX de Vector Plaza.





Vector Plaza

Xcumpich

Galerías Mérida

MER-23  
Y MER-24

Francisco de  
Montejo

MER-06  
y MER-07

Montes  
de Amé

México Nte.

MER-02

MER-25  
Y MER-26

San Pedro  
Cholul

Nuevo  
Yucatán

Buenavista

Itzimná

MER-01

MER-31

García  
Ginerés

MER-27  
Y MER-28

Chuminópolis

Parque de  
Santa Lucía

Parque de  
La Mejorada

Bojórquez

Parque Zoológico  
del Centenario

MER-29  
Y MER-30

MER-10

MER-08  
Y MER-09

Aeropuerto

## Ubicación, ubicación, ubicación


El autolavado cuenta con un flujo de  
clientes diario de **100 autos** lo que se  
traduce a un aproximado de 150  
impactos directos.





## ALST

Al final del túnel del autolavado, justo al frente al flujo de los coches. El conductor pasa 40 segundos frente al banner viendo directamente de frente.


 Medidas: 1.5 X 1

**Disponibles:** 3 banners



## BAL

De frente a la entrada del autolavado, en el campo visual de la gasolinera PEMEX que está a un lado. Impactan a cada uno de los clientes de ambos negocios.

 Medidas: 3.5 X 2


**Disponibles:** 6 banners





## BSD

En el área de superdetallado, frente a la sala de espera del autolavado y a un local comercial.

 Medidas: 3 X .85

**Disponibles:** 3 banners

Estructura	Medida
ALST-01	1.5 x 1
ALST-02	1.5 x 1
ALST-03	1.5 x 1
BAL-01	3.5 X 2
BAL-02	3.5 X 2
BSD-01	3 X .85
BSD-02	3 X .85
BSD-03	3 X .85
BSD-04	3 X .85
BSD-05	3 X .85
BSD-06	3 X .85





# **Conecta con** **Vector Publicidad**

**Posiciona tu marca ahora.**

Tel: (999) 9 26 37 87  
contacto@vectorgroup.com.mx  
Av Pérez Ponce No. 402D, Jesús Carranza, CP: 97109 Mérida, Yuc.



**「 VEC<sup>®</sup>**

**– publicidad –**

**TOR,」**